



Ocolul Silvic Sâpcea Cugir R.A.

515600 Cugir, Str. Serelor nr. 6, jud. Alba, J 01/177/2004, RO 16181981, RO68 RNCB

0009 0215 1785 0001 BCR Cugir, tel: 0258 770 128, e-mail: ossapcea_cugir@

yahoo.com, sait: www.ossapceacugir.ro

Nr. 2781 din 25.09.2023

Catre, GARDA FORESTIERA CLUJ NAPOCA

Prin prezenta va informam ca in proprietatea ROMAN IOAN din cadrul Ocolului Silvic Sapcea Cugir R.A. s-au pus in valoare produse accidentale I in volum de 11,98 mc conform APV nr. 2300048502820 denumire 9348 ROMAN IOAN, U.P. III RAUL MARE, u.a. 58C destabilizatori care au afectat arboretul fiind rupturi de vant, uscare ROMAN IOAN are contract de prestari servicii silvice cu Ocolul Silvic Sapcea Cugir R.A. nr. 2629 din 14.09.2023, TITLU DE PROPRIETATE nr.9335/764 din 27.07.2001 certificat de mostenitor nr. 66 din 12.09.2023.

Suprafata parchetului nu se afla in arii protejate.

Suprafat de padure nu are amenajament.

Sef Ocol,
Ing. Taman Ioan Gheorghe

ACT DE PUNERE ÎN VALOARE NR. 2300048502820

Unitate de Producție: III - RĂUL MARE
Denumire A.P.V: 9348 ROMAN IOAN

Suprafață totală act - (ha): 0.7 Tratament: T, PRODUSE ACCIDENTALE I Natura Produsului: PRODUSE ACCIDENTALE Tehnologia de Exploatare: SORTIMENTE SI MULTIPLI DE SORTIMENTE Data inventarierii: 25.09.2023 Anul exploatării: 2023 Procedeul de inventariere: FIR CU FIR Clocan forma CIRCULARĂ nr.: PPAB0206 Accesibilitate: 0-250										Informații privind N.T.S.M.				Grupa de specii	Nr. de arbori	Volum			
Stâncării pe - (ha): Arbori putregăloși - (buc): cu un volum de - (mc): Iescarii - (buc): cu un volum de - (mc):										Rășinoase FAG Quercinee Diverse tari Diverse moi		11	11.98						
Total:												11	11.98						
Specia		SORTARE DIMENSIONALĂ						Lemn lucru	Coajă	Lemn de foc		Volum brut							
		G1	G2	G3	M1	M2	M3	LS		Total	VF								
MOLID		3.07	5.36	1.14	0.69	0.23		0.07	10.56	1.00	0.42	11.98							
TOTAL		3.07	5.36	1.14	0.69	0.23		0.07	10.56	1.00	0.42	11.98							
U.A.	Suprafață (ha)		Vârsta ani	Panta G	Semintș utilizabil						Total volum brut								
	Par cursă	UA			%	S. tot	Compoziție			H.									
58C	0.70		95	28.00					0			11.98							
U.A.	MO	Volum																	
58C		11.98	11.98																
Total		11.98	11.98																
U.A.	Specia	Diametre		Înălțimi		Vârsta	Vol. arb.	Nr. arb.	Creștere	Sortare dimensională						Coajă	Lemn foc		Volum brut
		dt	dgc	ht	hc					G1	G2	G3	M1	M2	M3		LS	Total	
58C	MO	37.09	37.09	23.00	23.00	95	1.09	11		3.07	5.36	1.14	0.69	0.23		0.07	1.00	0.42	11.98
Total U.A.: 58C								11		3.07	5.36	1.14	0.69	0.23		0.07	1.00	0.42	11.98
Total General U.A.								11		3.07	5.36	1.14	0.69	0.23		0.07	1.00	0.42	11.98

Șef Ocol,

TAMAN IOAN GHEORGHE

Întocmit,

Birou Fond Forestier,

Verificat,

ROMANIA - RA
 FILIALA LOCALITATEA - ALBA
 Localitate - CUGIAR
 COM - BUCURGI
 SAT

No. 202 din 24.11.2019

Fișă

obiect al terenului cu vegetație forestieră atribuit prevederilor Legii nr. 18/19.02.1971.

Proiectul ROMAN V. NABZA lot JENSES SPT TRADIM NR 27

Terenul în suprafața de 0,35 hectare este situat în raza unității de protecție în R. NABZA
 unitățile amenajate (parcele cadastrale) 40 și 41/3

CARACTERISTICILE VEGETAȚIEI FORESTIERE

- compoziția: 10 Mo
- proveniența: RN
- vârstă: 35
- densitatea: 0,4
- înălțimea medie (cm): 70
- diametrul mediu (cm): 22
- volumul la ha (m³): 150
- volumul total (m³): 51

- valoarea pe picior a masei lemnoase produse, stabilită la prețurile practice la vânzarea lemnului
 cu amănuntul la piața liberă (mii lei):

**PRINCIPALELE MĂSURI DE GOSPODĂRIRE ÎN REGIM SILVIC, POTRIVIT PREVEDERILOR LEGII
 NR. 18/19.02.1971, A TERENULUI CU VEGETAȚIE FORESTIERĂ ATRIBUIT.**

- delimitarea limitelor terenului prin hotar, pichetaj și alte semne de hotar, delimitate de cele
 adiacente în același scop de către organele silvice;
- menținerea integrității vegetației forestiere, asigurarea pazii în vederea prevenirii dezechetelor sil-
 vice și a incendiilor de pădure, precum și intervenția operativă, după caz;
- asigurarea și păstrarea stării la capacitate corespunzătoare a vegetației forestiere și aplicarea, în
 caz de necesitate, a măsurilor de combatere, în caz de necesitate;
- respectarea regulilor silvice privind marea și evaluarea cantitativă, de către personalul silvic
 autorizat, a masei lemnului de exploant, tăierea și scindarea acestuia, numai în perioadele admise prin
 act de pază și transportul lui, numai în baza de acte legale doveditoare a provenienței;
- evitarea degradării solului, prevenirea eroziunii terenului și executarea lucrărilor de ameliorare care
 se impun;

CONFORM
 CU ORIGINALUL



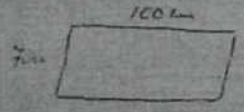
- respectarea obligatiilor, in randurile tehnico-ecologice corespunzatoare, potrivit reglementarilor in vigoare, a tuturor superlatelor de pe care sa exploateze vegetatia forestiera.

MEZINARIILE: Nord - drum auto Est = 65 CUGIR
Sud = 25 Vest = pârâu
traseu blea



Am luat cunoștință de conținutul fișei și mă oblig să aduc la îndeplinire măsurile stabilite în aceasta.

SCIITA PARCELEI CU ELEMENTE MĂSURATE U.A. 584/5 DETALIIL ÎN SUPRAFAȚĂ DE 670 HA




Proprietar,
[Signature]

$100 \times 70 = 070 \text{ ha}$

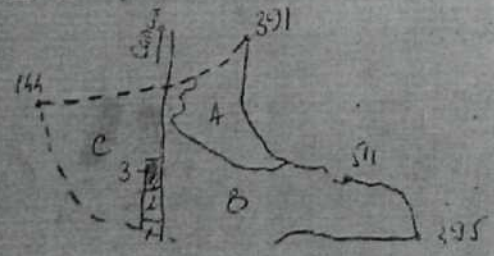
DELEGAT C.C.O.T.

COMISIA CARE A FĂCUT PUNEREA ÎN POSESIE



MEMBRU
[Signature]

Notă: Un exemplar rămâne la proprietar.
La proprietar se trece domiciliul cf. Anexei 15.
U.P. în R. Mare u.a. 13 C
Scara 1:20.000
Z →



CONFORM
CU ORIGINALUL